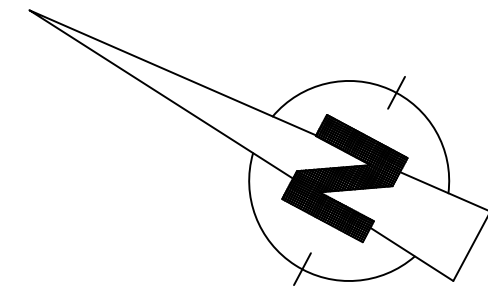


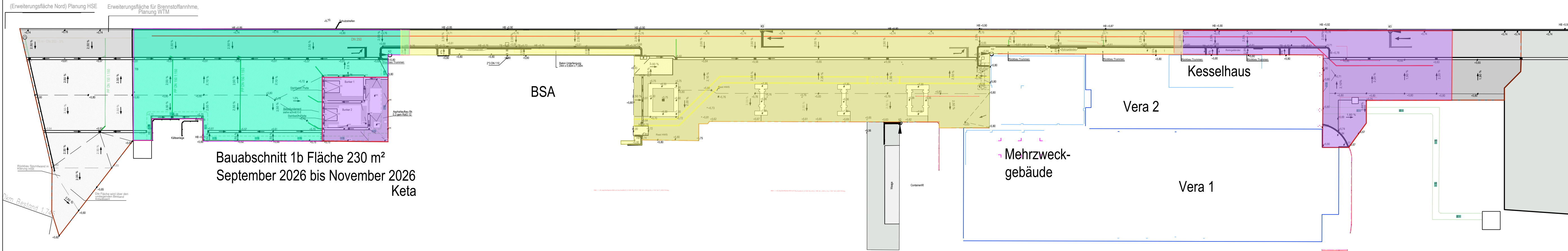
Lageplan M. 1 : 500



**Bauabschnitt 3 Fläche 1.330 m<sup>2</sup>**  
 Mitte Mai 2027 bis Mitte Juli 2027  
(erste KS-Feuerung 02.08.2027)

**Bauabschnitt 2 Fläche 2.500 m<sup>2</sup>**  
 Dezember 2026 bis Mitte Mai 2027

**Bauabschnitt 1 Fläche 800 m<sup>2</sup>**  
 September 2026 bis November 2026



**Bauabschnitt 1b Fläche 230 m<sup>2</sup>**  
 September 2026 bis November 2026  
 Keta

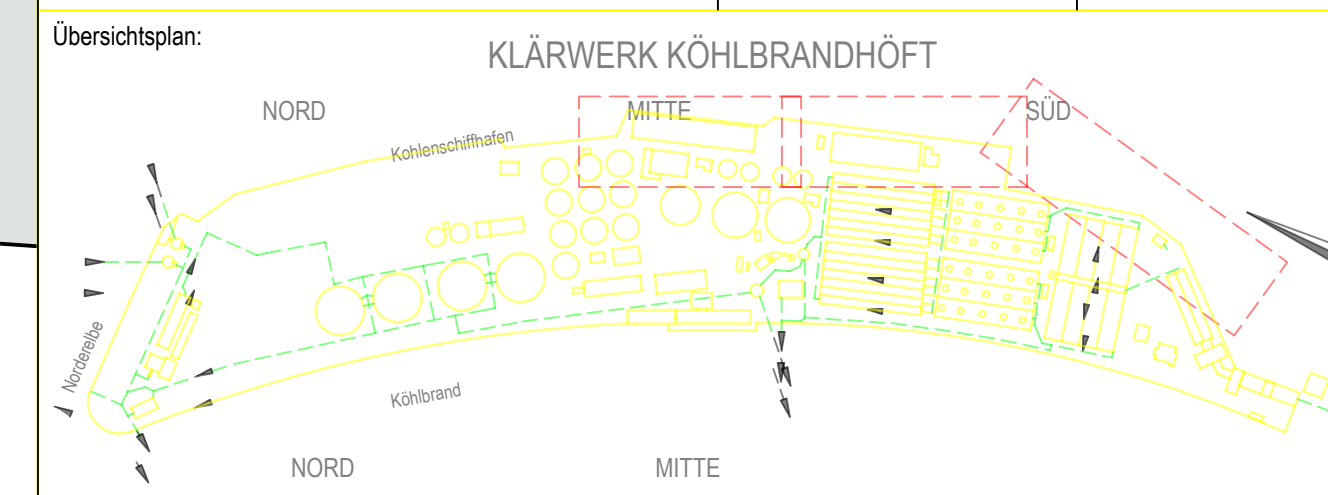
vorhandene Objekte		Sonstiges	
	Bestand		Pumpwerk
	Schacht		Höhenangaben [mNHN]:
	Trumme	D	Schachtdeckel*
	Kabelverzugschacht	G	Gelände
	Betonhochbord	Str	Straße
	Betontiefbord	M	Sohle Mischwassersiel
		S	Sohle Schmutzwassersiel
		R	Sohle Regenwassersiel
		Dr	Sohle Drucksiel
		Gr	SohleGraben
		RG	Sohle Grabenverrohrung
		RS	Sohle Straßenentwässerung
	Schacht		
	Trumme		
	Kabelverzugschacht		
	Löschwassersaugschacht		
	Abbruch		
	Betonhochbord		
	Betontiefbord		
	Schutzplanke		
	Lichtsignalanlage		



**Auftraggeber:**  
 Hamburger Stadtentwässerung AöR  
 Billhorner Deich 2  
 20539 Hamburg



<b>Planverfasser:</b>	Datum: 14.07.2025	Projektnr.:	<b>14107</b>
	Gezeichnet: NoW		
	Geprüft: Frie		
	Gesehen: Frie		



Gezeichnet:	Datum:	Fachtechnisch geprüft:	Datum:
Bearbeitet:	Datum:	Genehmigt:	Datum:
Datentechnisch geprüft:	Datum:	Leistung abgenommen:	Datum:

<b>Projektbezeichnung:</b>	VERA 2 Verkehrsflächen		
<b>Stadtteil:</b>	Hamburg - Steinwerder		
<b>Planinhalt:</b>	Übersichtsplan Bauabschnitte Oberflächenherstellung Erweiterungsfläche		
<b>Maßstab:</b>	1 : 1000		
<b>Projektnummer:</b>	IA-21-01-000-004	<b>DMS-ID:</b>	
<b>Plannummer:</b>	von	<b>Konto / Anlass:</b>	
<b>Planungsstand:</b>	ENTWURF		<b>Index:</b>

Vorabzug